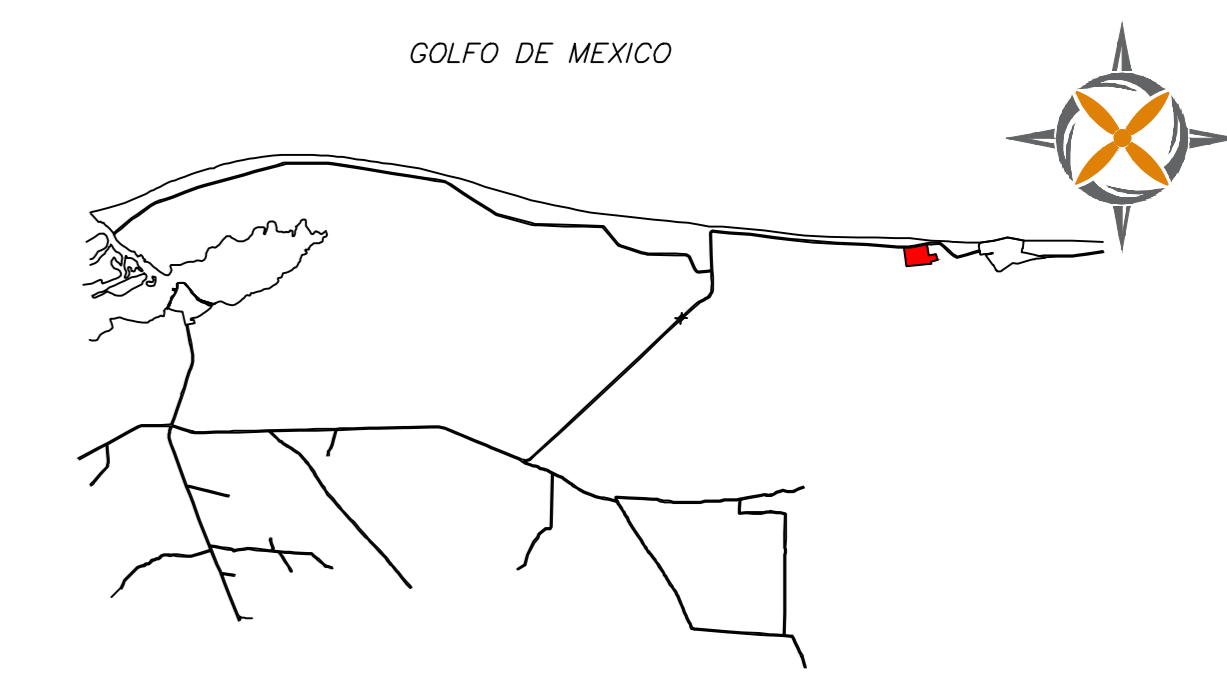


| NOMBRE | VOLUMEN m3 |
|--------------|-------------------|
| CERRO 04 | 155,465.64 |
| CERRO 06 | 3,652.01 |
| TOTAL | 159,117.65 |

Calle 52 No. 387 x 35 y 37 Col. Centro.
C.P. 97000 Mérida, Yucatán, México.
Oficina: 999 926 49 26 Whatsapp: 999 224 02 79
operacion@topografo.com.mx
www.topografo.com.mx

Localización General





Localización Específica



Simbología

- CURVAS DE NIVEL
- LIMITE DE CERRO

MODELO 3D



Plano Topografico

Nombre de Plano: **VOLUMEN DE MATERIALES.DWG**

Dirección: **MÉRIDA, YUCATÁN.**

Ingeniero Responsable: **BR. VARGAS**

Fecha: **ABRIL 2020**

Escala: **1:450**

Ing. Civil Francisco Mendoza d'Argence
Cédula Profesional 2065796
Registro de Perito Topógrafo 22/2013